

gültig ab 08. April 2019

460  **Osterode - Gittelde - Bad Grund - Cl.-Zellerfeld**  **460**






Verkehrsgesellschaft Südniedersachsen mbH, Matthias-Grünwald-Straße 32 - 34, 37154 Northeim, ☎ (0 55 51) 97 50 35

Am 24. und 31.12. Verkehr wie Samstag! Sind der 24. bzw. 31.12. ein Sonntag, gilt das Fahrplanangebot für Sonn- und Feiertage!

Die Fahrzeiten der Anschlusslinien entnehmen Sie bitte dem aktuellen Zug- bzw. Busfahrplan. Die Darstellung der Anschlusszeiten erfolgt ohne Gewähr.

Am Tag der Zeugnisausgabe kann es bei einigen Fahrten zu geringfügigen Veränderungen kommen. Bitte informieren Sie sich rechtzeitig.

Die Haltestellen "Bad Grund, Abgunst", "Grüne Tanne", "Taubenborn", "Weltwald", "Hübichenstein" und "Höhlerlebniszentrum" werden bei Straßenglätte nicht bedient.

Fahrnummer	Montag bis Freitag																				
	5460 013	5460 431	5460 401	5460 201	5460 411	5460 003	5460 005	5460 035	5460 007	5460 447	5460 409	5460 209	5460 433	5460 415	5460 215	5460 441	5460 443	5460 417	5460 217		
Verkehrsbeschränkungen	S	S	F	S	S	S	S	S	S	S	S	F	S	S	F	S	S	S	F		
Anmerkungen																					
Osterode Hohe Straße																					
Osterode Admiral-Zenker-Str.														11 37						13 27	
Osterode BBS An der Leege														11 39						13 29	
Osterode Im Unteren Stränge														11 40						13 30	
Osterode Kornmagazin														11 43						13 33	
Osterode Dielenplan														11 44						13 33	
Osterode Mitte/Stadthalle	5 29		6 19	6 24	7 11		7 52	8 47	9 47	10 47				11 22	11 45	11 47		12 35	12 47	13 30	
Osterode Mitte	5 30		6 20	6 25	7 12		7 55	8 50	9 50	10 50				11 25	11 50	11 50		12 40	12 50	13 35	
Osterode Röddenberg														11 55	11 55	11 55		12 45		13 45	
Osterode Sudetenstraße					7 15									11 56	11 56	11 56		12 46		13 46	
Osterode Memeler Weg							7 59	8 54	9 54	10 54				11 29	11 57	11 57		12 47	12 54	13 47	
Osterode Lindenstraße							8 00	8 55	9 55	10 55				11 30	11 58	11 58		12 48	12 55	13 48	
Osterode Kastanienring							8 01	8 56	9 56	10 56				11 31	11 59	11 59		12 49	12 56	13 49	
Petershütte Am Nolten Sumpf	5 35		6 25	6 30	7 20		8 02	8 57	9 57	10 57				11 32	12 00	12 00		12 50	12 57	13 40	
Lasfelde Hüttenfeldstraße	5 36		6 26	6 31	7 21		8 03	8 58	9 58	10 58				11 33	12 01	12 01		12 51	12 58	13 41	
Lastfelde Am Wellbeek/Sporteck	5 37		6 27	6 32	7 22		8 04	8 59	9 59	10 59				11 34	12 02	12 02		12 52	12 59	13 42	
Katzenstein Klusfeld	5 38		6 28	6 33	7 23		8 05	9 00	10 00	11 00				11 35	12 03	12 03		12 53	13 00	13 43	
Badenhausen An der Gipsmühle	5 39		6 29	6 34	7 24		8 06	9 01	10 01	11 01				11 36	12 04	12 04		12 54	13 01	13 44	
Badenhausen Am Uferbach	5 40		6 30	6 35	7 25		8 07	9 02	10 02	11 02				11 37	12 05	12 05		12 55	13 02	13 45	
Badenhausen Kirchweg	5 41		6 31	6 36	7 26		8 08	9 03	10 03	11 03				11 38	12 06	12 06		12 56	13 03	13 46	
Badenhausen Am Johannesborn	5 42		6 32	6 37	7 27		8 09	9 04	10 04	11 04				11 39	12 07	12 07		12 57	13 04	13 47	
Badenhausen Schule					7 28									12 08			13 17				
Badenhausen Am Johannesborn					7 29																
Badenhausen Kirchweg					7 30																
Badenhausen Am Bürgerpark					7 31																
Badenhausen Posthof					7 32																
Teichhütte Teichhütter Straße					7 34		8 10	9 05	10 05	11 05				11 40	12 10	12 08		13 00	13 05	13 19	
Teichhütte Sägemühlenstraße					7 35		8 11		10 06					11 41	12 11	12 09		13 01		13 50	
Gittelde An der Ziegelei					7 36		8 12	9 06	10 07	11 06				11 42	12 12	12 10		13 02	13 06	13 20	
Gittelde Sportplatz					7 37		8 13	9 07	10 08	11 07				11 43	12 13	12 11		13 03	13 07	13 21	
Gittelde Schule					7 39									11 45		12 48		13 05		13 55	
 Seesen		5 45				7 45	8 45	9 45	10 45					11 45	11 45			12 45		13 45	
 Gittelde		5 59				7 59	8 59	9 59	10 59					11 59	11 59			12 59		13 59	
Gittelde Bahnhof		6 12				8 14	9 08	10 09	11 08					11 47	12 14	12 12	12 50		13 08	13 22	14 06
Windhausen Ortsmitte	5 46	6 14	6 36	6 41		8 16	9 10	10 11	11 10					11 49	12 16	12 14	12 52		13 10	13 24	14 08
Windhausen Ost	5 47	6 15	6 37	6 42		8 17	9 11	10 12	11 11					11 50	12 17	12 15	12 53		13 11	13 25	14 09
Bad Grund Laubhütte	5 49	6 17	6 39	6 44		8 19	9 13	10 14	11 13					11 52	12 19	12 17	12 55		13 13	13 27	14 11
Bad Grund Osteroder Straße	5 50	6 18	6 40	6 45		8 20	9 14	10 15	11 14					11 53	12 20	12 18	12 56		13 14	13 28	14 12
Bad Grund Abgunst							9 15		11 15					11 54	12 21		12 57		13 15	13 29	14 13
Bad Grund Grüne Tanne							9 16		11 16					11 55	12 22		12 58		13 16	13 30	14 14
Bad Grund Taubenborn							9 18		11 18					11 57	12 24	13 00		13 18	13 32	14 16	
Bad Grund Weltwald														12 25							
Bad Grund Hübichenstein							9 20		11 20					11 59		13 02		13 20	13 34		14 18
Bad Grund Grüne Tanne							9 21		11 21					12 00		13 03		13 21	13 35		14 19
Bad Grund Abgunst							9 22		11 22					12 02		13 05		13 23	13 37		14 21
Bad Grund Gesundheitszentrum	5 52	6 20	6 42	6 47		8 22	9 23	10 17	11 23					12 02	12 20	13 05		13 20	13 38		14 22
Bad Grund Kneesebecker Weg	5 53	6 21	6 43	6 48		8 23	9 24	10 18	11 24					12 03	12 21	13 06		13 24	13 42		14 26
Bad Grund Höhlenerlebniszentrum							9 28	10 22	11 28					12 07	12 28		13 10		13 28	13 42	14 26
Bad Grund Taternplatz	5 57		6 47	6 52		8 27	9 31	10 25	11 31					12 10	12 28	13 13		13 31		14 29	
Wildemann Bundesstraße	5 59		6 49	6 54		8 29	9 33	10 27	11 33					12 12	12 30	13 15		13 33		14 31	
Silbernaal Medingschacht	6 00		6 50	6 55		8 30	9 34	10 28	11 34					12 13	12 31	13 16		13 34		14 32	
Cl.-Zellerfeld Frankenscharrnhütte	6 01		6 51	6 56		8 31	9 35	10 29	11 35					12 14	12 32	13 17		13 35		14 33	
Cl.-Zellerfeld Rosenhof	6 04		6 54	6 59		8 34	9 38	10 32	11 38					12 17	12 35	13 20		13 38		14 36	
Cl.-Zellerfeld Kronenplatz	6 07		6 57	7 02		8 37	9 41	10 35	11 41					12 20	12 38	13 23		13 41		14 39	
Cl.-Zellerfeld ZOB	6 10		7 00	7 05		8 40	9 44	10 38	11 44					12 23	12 41	13 26		13 44		14 42	

s an Schultagen F in den Ferien und an schulfreien Tagen  nur zum Aussteigen

