

Northeim

VSN Verkehrsverbund
Süd-Niedersachsen

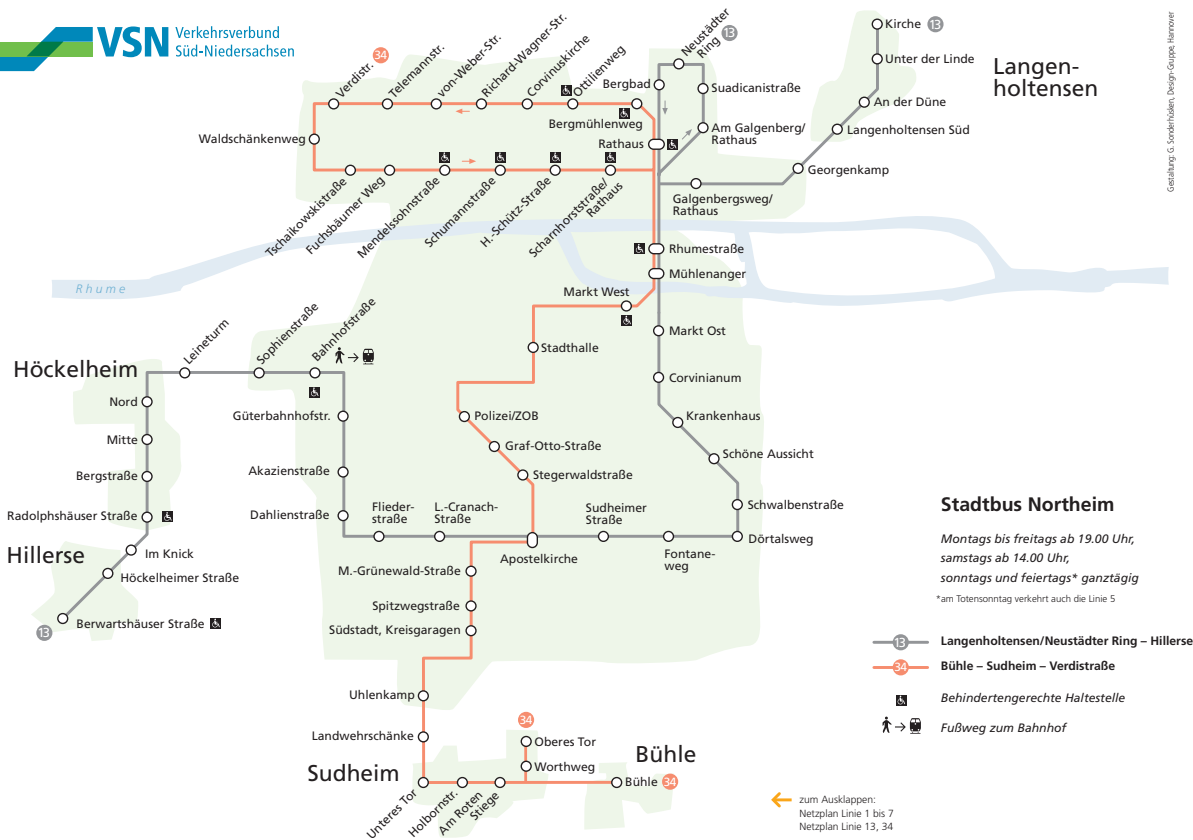


Northeim

Liniennetzplan und
Fahrpläne

Schutzgebühr 0,50 €

STADTBUS





Stadtbus Northeim

Montags – freitags bis 19.00 Uhr,
samstags bis 14.00 Uhr

- 1** Hillerse – Telemannstraße
 - 2** Bahnhof – Verdistr.ä
 - 3** Bühle – Sudheim – Neustädter Ring
 - 4** Gewerbegebiet Süd – Langenholtensen
 - 5** Bühle – Sudheim – Gesundbrunnen*
 - 6** Verdistr.ä – Gewerbegebiet Süd
 - 7** Bahnhof – ZOB – Schulzentrum*
- Behindertengerechte Haltestelle
 - Umsteige-Haltestellen zu den Regionalbuslinien
 - Fußweg zum Bahnhof

* nur Einzelfahrten

In der Stadt Northeim fährt für Sie die Weihrauch Uhlendorff GmbH.

Die Weihrauch Uhlendorff GmbH ist als Partner im VSN für den Stadtbusverkehr Northeim verantwortlich.

Haben Sie Fragen zum Fahrplan oder zum Linienverlauf? Oder Wünsche und Anregungen?

Rufen Sie uns an unter der Nummer:

0 55 51-97 50 0

Sie finden uns auch im Internet unter www.weihrauch-uhlendorff.de

**weihrauch
uhlendorff**

Weihrauch Uhlendorff GmbH
Matthias-Grünewald-Straße 32–34
37154 Northeim

Foto: Marco Schürm



Mit Regionalbus-Linien und Regionalzügen in die Region um Northeim:

- 201 fährt nach Nörten-Hardenberg mit Anschluss an die Linie 200 nach Bovenden und Göttingen.
- 222 223 bedienen die Städte Hardegsen und Moringen.
- 230 verkehrt über Edesheim und Salzderhelden/Bhf. nach Einbeck.
- 231 fährt über Echte nach Wiershausen.
- 232 fährt über Kalefeld und Sebexen nach Wiershausen
- 235 die häufigste Verbindung zwischen Northeim und Einbeck über Hollenstedt und Drüber
- 240 verbindet Northeim mit Elvershausen und Katlenburg, dort Anschluss an die Linien 241, 242 und 243
- 241 fährt von Katlenburg nach Gillersheim und Lindau
- 242 fährt von Katlenburg nach Gieboldehausen, dort direkter Anschluss nach Duderstadt mit der 170
- 243 fährt von Katlenburg nach Osterode



Regionalzüge in die Richtungen
– Nörten-Hardenberg, Göttingen
– Einbeck-Salzderhelden, Kreiensen, Hannover
– Uslar, Bodenfelde
– Herzberg, Bad Sachsa, Nordhausen

Wollen Sie mehr wissen?

Sämtliche Fahrpläne finden Sie in den Linienfaltblättern des VSN. Fahrplanauskünfte und weitere Informationen zu den Verbindungen in der Region erhalten Sie telefonisch:

bei VSN Info-Turm
am Bahnhof Göttingen

05 51-99 80 99

Linienfahrpläne ganz aktuell auch im Internet unter www.vsninfo.de

Alle Angaben ohne Gewähr

Wichtige Hinweise

Hinweise zum Fahrplan:

Für die Übersichtlichkeit wurden Abfahrtszeiten zusammengefasst. In Einzelfällen kann der Bus deshalb einige Minuten später abfahren.

Einsteigen – Aussteigen



Die Busse halten nach Bedarf, d. h. wenn sich ein Fahrgast im Haltestellenbereich befindet oder wenn ein Ausstiegswunsch rechtzeitig per Signaltaste mitgeteilt wird.

Zugang für Behinderte



Alle unsere Stadtbusse sind behindertengerechte Niederflurwagen mit Absenkvorrichtung zum Bordstein, so dass ein problemloses Ein- und Aussteigen mit Rollstühlen oder Kinderwagen möglich ist.

Fahrscheine

Wenn Sie Fahrkarten kaufen, nennen Sie bitte jedes Mal das Fahrtziel und zeigen Sie Zeitkarten und Kundenkarten jedes Mal unaufgefordert vor.



Ermäßigte Wochen- und Monatskarten

Schüler und Auszubildende können ermäßigte Wochen- und Monatskarten erwerben, sofern sie im Besitz einer gültigen Kundenkarte mit einem aktuellen Lichtbild sind.

Wechselgeld



Bitte zählen Sie das Restgeld beim Empfang sofort nach – in Ihrem eigenen Interesse. Spätere Reklamationen können nicht anerkannt werden.

Fahrschein gegen Führerschein



Sie haben Ihren Führerschein freiwillig abgegeben? Mit einer Bescheinigung des Landkreises Northeim und einem aktuellen Lichtbild erhalten Sie bei uns kostenlos eine Jahreskarte für den gesamten Stadtbusverkehr.

Silvester

Am 31.12. fahren die Stadtbusse wie samstags.



Internet

Sie finden uns auch im Internet unter www.weihrauch-uhlendorff.de

Sehr geehrte Fahrgäste,

zum neuen Schuljahr ab dem 30. August 2007 tritt der neue Fahrplan im Stadtbusverkehr Northeim in Kraft. Es ergeben sich einige Änderungen, da die **Schulfahrten**, die bisher ausschließlich von Schülern genutzt werden konnten, nun im Fahrplan aufgeführt sind und damit allen Fahrgästen zur Verfügung stehen. Dadurch entstehen auf den meisten Strecken **an Schultagen mehr Fahrmöglichkeiten**. Die **Linien 13 und 14** werden in einer Fahrplankarte zur Linie 13 zusammengefasst, um die Übersichtlichkeit zu verbessern. Die Zeiten und Strecken der Busse werden dabei nur geringfügig geändert.

Die Änderungen im Detail:

- 1 Linie 1**
Eine zusätzliche Fahrt gibt es morgens um 8.09 Uhr von Hillerse nach Northeim. Zurück fahren zwei Busse zusätzlich zum normalen Stundentakt ab Katasteramt 12.27 Uhr und 13.12 Uhr. Diese Busse und der um 7.15 Uhr ab Hillerse bedienenden direkt die Grundschule Höckelheim sowie das Corvinianum und das Schulzentrum.
- 2 Linie 2**
Keine Änderungen.
- 3 Linie 3**
Für Bühle ergeben sich teilweise andere Abfahrtszeiten, manchmal muss in Sudheim umgestiegen werden. An Schultagen gibt es mehr Fahrmöglichkeit, um nach Northeim zu fahren. Neu ist der Bus um 7.15 Uhr ab Bühle über Sudheim, der über Katasteramt zum Corvinianum und zum Schulzentrum fährt. Der Bus um 8.01 Uhr ab Bühle fährt über Sudheim, Hillerse und Bahnhofstraße nach Northeim, ebenfalls zum Corvinianum und Schulzentrum. Bei dieser Fahrt kann man in Sudheim direkt in die Linie 3 zum Markt und Neustädter Ring umsteigen.
Es enden mehr Fahrten in Sudheim, Oberes Tor als bisher, aber 2 Fahrten der Linie 5 werden bis Bühle verlängert (13.31 Uhr und 16.01 Uhr ab Bühle Richtung Northeim).

Nach der 4. Schulstunde fährt ein Bus um 11.25 Uhr ab Katasteramt über Sudheim bis Bühle. Bei der Fahrt 12.35 Uhr ab Markt besteht in Sudheim direkter Anschluss nach Bühle mit dem zusätzlichen Bus. Um 13.10 Uhr ab Markt gibt es nun eine zusätzliche Fahrt über Sudheim, Oberes Tor nach Bühle. Die Fahrt um 15.35 Uhr ab Markt endet nun in Sudheim, Oberes Tor, es gibt die Möglichkeit zu dieser Zeit mit der Linie 5 nach Bühle zu fahren.
An Schultagen werden nun in dieser Richtung zwei Fahrten mehr pro Tag angeboten.

Bitte beachten Sie, dass die beschriebenen Fahrten nur an Schultagen verkehren!

Die Abfahrten um 7.35 Uhr, 12.35 Uhr, 13.10 Uhr und 15.35 Uhr ab Markt fahren neu bis Sudheim, Oberes Tor.

- 4 Linie 4**
Die Abfahrt um 7.07 Uhr ab Langenholtensen, Kirche wird um 2 Minuten vorverlegt. Dieser Bus hält auch an der Haltestelle Katasteramt/ZOB, um ein Umsteigen in den Bus zur KGS Moringen zu gewährleisten. Der Bus um 7.20 Uhr ab Langenholtensen Kirche bedient nun die Gerhart-Hauptmann-Schule (7.30 Uhr) und fährt dann über Markt-Ost zum Corvinianum und Schulzentrum. Der Bus um 13.11 Uhr ab Markt-Ost Richtung Langenholtensen kommt vom Schulzentrum und Corvinianum und bedient dann ebenfalls die Gerh.-Hauptmann-Schule.
- 5 Linie 5**
Die erste Fahrt der Linie 5 beginnt an Schultagen bereits in Bühle um 13.31 Uhr. Die Fahrt um 15.35 Uhr ab Markt-West wird an Schultagen bis Sudheim und Bühle verlängert und bedient direkt die Thomas-Mann-Schule um 15.47 Uhr.
- 6 Linie 6**
Keine Änderungen.
- 7 Linie 7**
Die Linie 7 wird nun auch die Erich-Kästner-Schule und die Thomas-Mann-Schule direkt bedienen.
- 13 Linie 13**
Zwischen Northeim, Rhumestraße und Hillerse fährt die Linie 13 stündlich. Von Hillerse kommend fährt sie ab Rhumestraße abwechselnd zum Neustädter Ring und nach Langenholtensen. Die Abfahrten für Langenholtensen und den Neustädter Ring ändern sich nicht.

Zur besseren Erschließung des Krankenhauses werden die Haltestellen Krankenhaus (Haupteingang) und Schöne Aussicht von der Linie 13 bedient, dafür entfällt die Bedienung der Haltestellen Hangweg und Wieterallee.
- Linie 14**
Unter der neuen Bezeichnung „Linie13“ fährt die ehemalige Linie 14 unverändert weiter.

Allzeit „Gute Fahrt“ wünscht Ihnen

Ihre Weihrauch Uhlendorff GmbH



Hillerse – Höckelh. – Stadthalle – Markt – Rathaus – Telemannstraße

	Montag – Freitag						Samstag
	S 1		S 2				
Hillerse Berwartshäuser Str.	6.15	7.15	7.15		8–11.41	12–18.41	7– 12.41
Hillerse Höckelheimer Straße	.17	.17	.17	8.09	.42	.42	.42
Hillerse Im Knick	.18	.18	.18	.10	.43	.43	.43
Höckelheim Radolphshäuser Str.	.20	.20	.20	.12	.45	.45	.45
Höckelheim Bergstraße	.21	.21	.21	.13	.46	.46	.46
Höckelheim Mitte	.22	.22	.22	.14	.47	.47	.47
Höckelheim Nord	.23	.23	.23	.14	.48	.48	.48
Leineturm	.24	.24	.24	.15	.49	.49	.49
Sophienstraße	.26	.26	.26	.17	.50	.50	.50
Bahnhofstraße	.27	.27	.27	.18	.51	.51	.51
Katasteramt/ZOB	.28	.28	.28	.19	.53	.53	.53
Stadthalle	.29		.29		.54	.54	.54
Markt-West	.31		.31		.56	.56	.56
Mühlenanger	.33		.33		.58	.58	.58
Rhumestraße	.34		.34		.59	.59	.59
Rathaus	.36		.36		9–12.00	13–19.00	8 -13.00
Bergmühlenweg	.36		.36		.00	.00	.00
Ottilienweg	.37		.37		.01	.01	.01
Corvinuskirche	.38		.38		.02	.02	.02
Richard-Wagner-Straße	.39		.39		.03	.03	.03
von-Weber-Straße	.40		.40		.04	.04	.04
Telemannstraße	.42		.42		.06	.067	.06



Telemannstr. – Rathaus – Markt – Stadthalle – Höckelheim – Hillerse

	Montag – Freitag						Samstag
	S 3		4		S 5 S 6		
Telemannstraße	6.42		7.42	9–12.06		13–18.06	19.06
Tschaikowskistraße	.44	7.18	.44	.08		.08	.08
Fuchsbäumer Weg	.45	.19	.45	.09		.09	.09
Mendelssohnstraße	.46	.20	.46	.10		.10	.10
Schumannstraße	.47	.21	.47	.11		.11	.11
Heinrich-Schütz-Straße	.48	.22	.48	.12		.12	.12
Scharnhorststraße/Rathaus	.49	.23	.49	.13		.13	.13
Rhumestraße	.50	.24	.50	.14		.14	.14
Mühlenanger	.51	.25	.51	.15		.15	.15
Markt-West	.54	.28	.54	.18		.18	.18
Stadthalle	.56	.30	.56	.20		.20	.20
Katasteramt/ZOB	.57	.33	.57	.21	12.27	13.12	.21 .21
Bahnhofstraße	6.06	.58	.58	.22	.28	.13	.22
Sophienstraße	.07	.59	.59	.23	.29	.14	.23
Leineturm	.08	7.00	8.00	.24	.31	.16	.24
Höckelheim Nord	.09	.01	.01	.25	.32	.17	.25
Höckelheim Mitte	.10	.02	.02	.26	.34	.20	.26
Höckelheim Bergstraße	.11	.03	.03	.27	.37	.23	.27
Höckelheim Radolphshäuser Str.	.12	.04	.04	.28	.38	.24	.28
Hillerse Im Knick	.14	.05	.05	.30	.40	.26	.30
Hillerse Höckelheimer Straße	.14	.05	.05	.30	.41	.27	.30
Hillerse Berwartshäuser Str.	.15	.06	.06	.31		.28	.31


- S an Schultagen F in den Ferien und an schulfreien Tagen
- fährt über Grundschule Höckelheim (7.22 Uhr), dann weiter über Corvinianum (7.32 Uhr) zum Schulzentrum (7.36 Uhr)
 - fährt über Grundschule Höckelheim (8.14 Uhr), dann weiter über Corvinianum (8.22 Uhr) zum Schulzentrum (8.25 Uhr, Linie 3)
 - fährt ab Verdstraße (7.15 Uhr), dann über Corvinianum (7.36 Uhr) zum Schulzentrum (7.40 Uhr)

- Die Fahrt um 11.06 Uhr bedient an Schultagen zusätzlich die Grundschule Höckelheim (11.27 Uhr)
- fährt vom Schulzentrum (12.20 Uhr) über Corvinianum (12.24 Uhr) und Grundschule Höckelheim (12.36 Uhr) bis nach Sudheim und Bühle (s. Linie 3)
- fährt vom Schulzentrum (13.05 Uhr) über Corvinianum (13.09 Uhr) und Grundschule Höckelheim (13.22 Uhr)



Bahnhof – Blumenviertel – Berliner Allee – Verdistr.


Wieterviertel – Krankenh. – Markt – Stadthalle –

	Montag bis Freitag		Samstag	
 Bahnhof		7–18.04		8- 12.04 13.04
Akazienstraße		.05		.05
Dahlienstraße		.06		.06
Fliederstraße		.07		.07
Lucas-Cranach-Straße		.08		.08
Apostelkirche	6.09	.09	7.09	.09
Sudheimer Straße	.09	.09	.09	.09
Fontaneweg	.10	.10	.10	.10
Dörtalsweg	.11	.11	.11	.11
Schwalbenstraße	.12	.12	.12	.12
Schöne Aussicht	.13	.13	.13	.13
Krankenhaus	.14	.14	.14	.14
Corvinianum	.15	.15	.15	.15
Markt-Ost	.18	.18	.18	.18
Stadthalle	.20	.20	.20	.20
Katasteramt/ZOB	.21	.21	.21	.21
Dieselstraße	.23	.23	.23	.23
Nordring	.24	.24	.24	.24
Fuchsbäumer Weg	.25	.25	.25	.25
Tschaikowskistraße	.27	.27	.27	.27
VerdisträÙe	.29	.29	.29	.29



VerdisträÙe – Berliner Allee – Wieterviertel – Blumenviertel


Stadthalle – Markt – Krankenhaus – – Bahnhof

	Montag bis Freitag			Samstag		
		S 1			3	
 VerdisträÙe	6.29	7.15	7–18.29	7.29	8–12.29	13.29
Waldschänkenweg	.30	.16	.30	.30	.30	.30
TschaikowskistraÙe	.31	.18	.31	.31	.31	.31
Fuchsbäumer Weg	.33	.19	.33	.33	.33	.33
Nordring	.35	!	.35	.35	.35	.35
Dieselstraße	.36	!	.36	.36	.36	.36
Katasteramt/ZOB	.38	.33	.38	.38	.38	.38
Stadthalle	.39		.39	.39	.39	.39
Markt-Ost	.41		.41	.41	.41	.40
Corvinianum	.42		.42	.42	.42	.42
Krankenhaus	.43		.43	.43	.43	.43
Schöne Aussicht	.44		.44	.44	.44	.44
Schwalbenstraße	.45		.45	.45	.45	.45
Dörtalsweg	.46		.46	.46	.46	.46
Fontaneweg	.47		.47	.47	.47	.47
Sudheimer Straße	.48		.48	.48	.48	.48
Apostelkirche	.49		.49	.49	.49	.49
Lucas-Cranach-StraÙe	.49		.49	.49	.49	.49
Fliederstraße	.50		.50	.50	.50	.50
Dahlienstraße	.51		.51	.51	.51	.51
Akazienstraße	.52		.52	.52	.52	.52
Bahnhof	.53		.53	.53	.53	.53


5 an Schultagen
1 Fahrt der Linie 1, ab Katasteramt/ZOB Nordseite weiter zum Schulzentrum (7.40 Uhr)

3 fährt weiter als Linie 13 nach Hillerse

Neustädter Ring – Rathaus – Markt – Stadthalle – Sudheim – Bühne

		Montag – Freitag												
		S 7					S	S 6	S 5	S 4				
		6.27	7.27	8.27	9.27	10.27	11.27	12.27	13/14.27	15.27	16.27	17.27	18.27	
	Neustädter Ring													
	Bergbad	.29	.29	.29	.29	.29	.29	.29	.29	.29	.29	.29	.29	
	Rathaus	.30	.30	.30	.30	.30	.30	.30	.30	.30	.30	.30	.30	
	Rhumestraße	.32	.32	.32	.32	.32	.32	.32	.32	.32	.32	.32	.32	
	Mühlenanger	.33	.33	.33	.33	.33	.33	.33	.33	.33	.33	.33	.33	
	Markt-West	.35	.35	.35	.35	.35	.35	.35	.35	.35	.35	.35	.35	
	Stadthalle	.37	.37	.37	.37	.37	.37	.37	.37	.37	.37	.37	.37	
	Katasteramt/ZOB	.38	.38	.38	.38	.38	11.25	.38	.38	13.12	.38	.38	.38	
	Annastraße	.39	.39	.39	.39	.39		.39	.39	.13	.39	.39	.39	
	Eichstätte	.40	.40	.40	.40	.40		.40	.40	.14	.40	.40	.40	
	Uhlenkamp	.42	.42	.42	.42	.42		.42	.42	.16	.42	.42	15.51	
	Landwehrschänke	.44	.44	.44	.44	.44		.44	.44	.18	.44	.44	.44	
	Sudheim Unteres Tor	.46	.46	.46	.46	.46	.33	.46	.46	12.46	.20	.46	.46	
	Sudheim Holbornstraße	.47	.47	.47	.47	.47	.35	.47	12.05	.47	.47	.22	.47	
	Sudheim Am Roten Stiege	.48	.48	.48	.48	.48		.48		.48	.48	.23	.48	
	Sudheim Worthweg		.49		.49			.49		.49		.49		
	Sudheim Oberes Tor		.50		.50			.50		.50		.50		
	Bühle	.51	.51	.51	.51	.40		.10		.51	.30	.51	16.01	

- S** an Schultagen
- 4** Linie 5
- 5** fährt vom Schulzentrum (13.05 Uhr) über Corvinianum (13.08 Uhr)
- 6** fährt vom Schulzentrum (12.20 Uhr) über Corvinianum (12.24 Uhr), Höckelheim und Hillerse (Linie 1)
- 7** Linie 7

		Samstag						
		7.27	8.27	9.27	10.27	11.27	12.27	13.27
	Neustädter Ring							
	Bergbad	.29	.29	.29	.29	.29	.29	.29
	Rathaus	.30	.30	.30	.30	.30	.30	.30
	Rhumestraße	.32	.32	.32	.32	.32	.32	.32
	Mühlenanger	.33	.33	.33	.33	.33	.33	.33
	Markt-West	.35	.35	.35	.35	.35	.35	.35
	Stadthalle	.37	.37	.37	.37	.37	.37	.37
	Katasteramt/ZOB	.38	.38	.38	.38	.38	.38	.38
	Annastraße	.39	.39	.39	.39	.39	.39	.39
	Eichstätte	.40	.40	.40	.40	.40	.40	.40
	Uhlenkamp	.42	.42	.42	.42	.42	.42	.42
	Landwehrschänke	.44	.44	.44	.44	.44	.44	.44
	Sudheim Unteres Tor	.46	.46	.46	.46	.46	.46	.46
	Sudheim Holbornstraße	.47	.47	.47	.47	.47	.47	.47
	Sudheim Am Roten Stiege	.48	.48	.48	.48	.48	.48	.48
	Sudheim Worthweg		.49		.49		.49	
	Sudheim Oberes Tor		.50		.50		.50	
	Bühle		.51		.51		.51	



Gewerbegebiet Süd – Martinsgraben – Stadthalle – Markt – Rathaus – Langenholtensen

	Montag – Freitag				Samstag	
	S 4					
Gewerbegebiet Süd	7–12.42		13–18.42		7–12.42	
Hellewege	.43		.43		.43	
Martinsgraben	.45		.45		.45	
Hans-Holbein-Straße	6.46	.46	6.46		.46	
Spitzwegstraße	.47		.47		.47	
Matthias-Grünewald-Straße	.48		.48		.48	
Apostelkirche	.49		.49		.49	
Stegerwaldstraße	.50		.50		.50	
Graf-Otto-Straße	.51		.51		.51	
Polizei/ZOB	.52		.52		.52	
Stadthalle	.53		.53		.53	
Markt-West	.56		.56		.56	
Mühlenanger	.58		.58		.58	
Rhumestraße	.59		.59		.59	
Galgenbergsweg/Rathaus	7.00	8–13.00	13.20	14–19.00	7.00	8–13.00
Georgenkamp	.01		.01		.01	
Langenholtensen Süd	.02		.02		.02	
Langenholtensen An der Düne	.03		.03		.03	
Langenholtensen Unter der Linde	.04		.04		.04	
Langenholtensen Kirche	.05		.05		.05	



Langenholtensen – Rathaus – Markt – Stadthalle – Martinsgraben – Gewerbegebiet Süd

	Montag – Freitag						Samstag
	1	S 3	S 2				
Langenholtensen Kirche	6.20	7.05	7.20	8–13.07	14–18.07	19.07	7–13.07
Langenholtensen Unter der Linde	.21	.06	.21	.08	.08	.08	.08
Langenholtensen An der Düne	.23	.08	.23	.10	.10	.10	.10
Langenholtensen Süd	.24	.09	.24	.11	.11	.11	.11
Georgenkamp	.25	.10	.25	.12	.12	.12	.12
Galgenbergsweg/Rathaus	.26	.11	.26	.13	.13	.13	.13
Rhumestraße	.27	.12	.27	.14	.14	.14	.14
Mühlenanger	.28	.13	.34	.15	.15	.15	.15
Markt-West	.31	.16	.35	.18	.18	.18	.18
Stadthalle	.33	.18	.20	.20	.20	.20	.20
Polizei/ZOB	.19	.21	.21	.21	.21	.21	.21
Graf-Otto-Straße	.20	.22	.22	.22	.22	.22	.22
Stegerwaldstraße	.21	.23	.23	.23	.23	.23	.23
Apostelkirche	.22	.24	.24	.24	.24	.24	.24
Matthias-Grünewald-Straße	.23	.25	.25	.25	.25	.25	.25
Spitzwegstraße	.24	.26	.26	.26	.26	.26	.26
Hans-Holbein-Straße	.25	.27	.27	.27	.27	.27	.27
Martinsgraben	.26	.28	.28	.28	.28	.28	.28
Hellewege	.28	.30	.30	.30	.30	.30	.30
Gewerbegebiet Süd	.29	.31	.31	.31	.31	.31	.31

S an Schultagen

F in den Ferien und an schulfreien Tagen

4 fährt ab Schulzentrum (13.05 Uhr) und Corvinianum (13.09 Uhr); dann über Markt-Ost (13.11 Uhr) und Gerhart-Hauptmann-Schule (13.16 Uhr)

1 fährt weiter über Katasteramt/ZOB und

2 fährt zur Gerhart-Hauptmann-Schule (7.30 Uhr), dann über Markt-Ost (7.35 Uhr) und Corvinianum (7.37 Uhr) zum Schulzentrum (7.41 Uhr)

3 fährt über Katasteramt/ZOB (7.18 Uhr)



Sudheim – Kreisgaragen – Apostelkirche – Katasteramt/ZOB – Stadthalle – Markt – Friedhof – Gesundbrunnen

	Montag – Freitag			
	S 3	S	S 3	F 1
Bühle	13.31		16.01	F 1
Sudheim Am Roten Stiege	.34		.04	
Sudheim Holbornstraße	.35		.05	
Sudheim Unteres Tor	.37		.07	
Landwehrschänke	.38			
Uhlenkamp	.40			13.41
Südstadt/Kreisgaragen	.41			.42
Spitzwegstraße	.42			.43
Hans-Holbein-Straße	.43			.44
Stiemerling	.44			.45
Sudheimer Straße	.45			.46
Apostelkirche	.46			.47
Lucas-Cranach-Straße	.47			.48
Fliederstraße	.48			.49
Dahlienstraße	.49			.50
Akazienstraße	.50			.51
Güterbahnhofstraße	.51	15.16		.52
Katasteramt/ZOB	.52	.18		.53
Stadthalle	.53	.20		.56
Markt-West	.56	.21		.58
Jugendgästehaus	.58	.23		.59
Ostring/Friedhof	.59	.24		14.00
Seldeweg/Friedhof	14.00	.27		.03
Gesundbrunnen	.03			.27

- S an Schultagen
- F in den Ferien und an schulfreien Tagen
- 1 verkehrt auch Totensonntag
- 3 in Sudheim besteht Anschluss an die Linie 3
- 2 fährt über Thomas-Mann-Schule (15.47 Uhr)

**Gesundbrunnen – Friedhof –
– Apostelkirche – Kreisgaragen**

**Markt – Stadthalle – Katasteramt/ZOB
– Sudheim**

	Montag – Freitag			
	S	S 2	F 1	F 1
Gesundbrunnen	14.25	15.27	14.25	15.27
Seldeweg/Friedhof	.28	.30	.28	.30
Ostring/Friedhof	.29	.31	.29	.31
Jugendgästehaus	.31	.33	.31	.33
Markt-West	.32	.35	.32	.35
Stadthalle	.34	.37	.34	.37
Katasteramt/ZOB	.36	.38	.36	.38
Güterbahnhofstraße		.40		.40
Akazienstraße		.41		.41
Dahlienstraße		.42		.42
Fliederstraße		.43		.43
Lucas-Cranach-Straße		.44		.44
Apostelkirche		.45		.45
Sudheimer Straße		.46		.46
Stiernerling		.47		.47
Hans-Holbein-Straße		.48		.48
Spitzwegstraße		.49		.49
Südstadt, Kreisgaragen		.50		.50
Uhlenkamp		.51		
Landwehrschänke		.53		
Sudheim, Unteres Tor		.55		
Sudheim, Holbornstraße		.57		
Sudheim, Am Roten Stiege		.58		
Bühle		16.01		

- S an Schultagen
- F in den Ferien und an schulfreien Tagen
- 1 verkehrt auch Totensonntag
- 2 fährt über Thomas-Mann-Schule (15.47 Uhr)



Bahnhof – Katasteramt –

– BBS II – BBS I

	Montag – Freitag			
	S	S	S	S
Bahnhof		7.38		7.38
Katasteramt/ZOB	7.25		7.38	
Berufsbildende Schulen II	.30	.43	.43	.43
Berufsbildende Schulen I	.31	.44	.44	.44

S an Schultagen



EKS – Katasteramt/ZOB –

Schulzentrum

	Montag – Freitag					
	S 1	S	S	S	S	S
EKS	11.15					
TMS	.17					
Berufsbildende Schulen II	.20	12.08	12.55	12.55	14.00	14.45
Berufsbildende Schulen I	.21	.09	.56	.56	.01	.46
Bahnhof		.14	13.01		.06	.51
Katasteramt/ZOB	.25	.16	.03	13.03	.08	.53


1 fährt weiter nach Sudheim und Bühle (s. Linie 3)

S an Schultagen



Langenholtensen/Neustädter Höckelheim – Hillerse

Ring – Markt – Krankenhaus – Bahnhofstraße – Höckelheim

	Montag – Freitag		Samstag					
 Neustädter Ring	19.34		15.34		17.34		19.34	
Bergbad	.35		.35		.35		.35	
Rathaus	.36		.36		.36		.36	
Langenholtensen, Kirche		20.34	14.34		16.34		18.34	
Langenh., Unter der Linde	.34		.34		.34		.34	
Langenh., An der Düne	.35		.35		.35		.35	
Langenh., Süd	.36		.36		.36		.36	
Georgenkamp	.37		.37		.37		.37	
Galgenbergsweg / Rathaus	.37		.37		.37		.37	
Rhumestraße	.38	.38	.38	.38	.38	.38	.38	.38
Mühlenanger	.39	.39	.39	.39	.39	.39	.39	.39
Markt-Ost	.40	.40	13.40	.40	.40	.40	.40	.40
Corvinianum	.41	.41	.41	.41	.41	.41	.41	.41
Krankenhaus	.42	.42	.42	.42	.42	.42	.42	.42
Schöne Aussicht	.43	.43	.43	.43	.43	.43	.43	.43
Schwalbenstraße	.43	.43	.43	.43	.43	.43	.43	.43
Dörtalsweg	.44	.44	.44	.44	.44	.44	.44	.44
Fontaneweg	.45	.45	.45	.45	.45	.45	.45	.45
Sudheimer Straße	.46	.46	.46	.46	.46	.46	.46	.46
Apostelkirche	.46	.46	.46	.46	.46	.46	.46	.46
Lucas-Cranach-Straße	.47	.47	.47	.47	.47	.47	.47	.47
Fliederstraße	.48	.48	.48	.48	.48	.48	.48	.48
Dahlienstraße	.49	.49	.49	.49	.49	.49	.49	.49
Akazienstraße	.50	.50	.50	.50	.50	.50	.50	.50
Güterbahnhofstraße	.50	.50	.50	.50	.50	.50	.50	.50
Bahnhofstraße	.51	.51	.51	.51	.51	.51	.51	.51
Sophienstraße	.52	.52	.52	.52	.52	.52	.52	.52
Leineturm	.53	.53	.53	.53	.53	.53	.53	.53
Höckelheim Nord	.54	.54	.54	.54	.54	.54	.54	.54
Höckelheim Mitte	.54	.54	.54	.54	.54	.54	.54	.54
Höckelheim Bergstraße	.55	.55	.55	.55	.55	.55	.55	.55
Höckelheim Radolphshäuser Str.	.56	.56	.56	.56	.56	.56	.56	.56
Hillerse Im Knick	.57	.57	.57	.57	.57	.57	.57	.57
Hillerse Höckelheimer Straße	.57	.57	.57	.57	.57	.57	.57	.57
Hillerse Berwartshäuser Straße	.58	.58	.58	.58	.58	.58	.58	.58

Am 24. und 31.12. endet der Verkehr der Linie 13
um 17.11 Uhr an der Apostelkirche



Langenholtensen/Neustädter Höckelheim – Hillerse

Ring – Markt – Krankenhaus – Bahnhofstraße – Höckelheim – Hillerse


Sonntag und Feiertag

	13.34		15.34		17.34		19.34	
Neustädter Ring								
Bergbad		.35		.35		.35		.35
Rathaus		.36		.36		.36		.36
Langenholtensen, Kirche	12.34		14.34		16.34		18.34	
Langenh., Unter der Linde	.34		.34		.34		.34	
Langenh., An der Düne	.35		.35		.35		.35	
Langenh., Süd	.36		.36		.36		.36	
Georgenkamp	.37		.37		.37		.37	
Galgenbergsweg / Rathaus	.37		.37		.37		.37	
Rhumestraße	.38	.38	.38	.38	.38	.38	.38	.38
Mühlenanger	.39	.39	.39	.39	.39	.39	.39	.39
Markt-Ost	.40	.40	.40	.40	.40	.40	.40	.40
Corvinianum	.41	.41	.41	.41	.41	.41	.41	.41
Krankenhaus	.42	.42	.42	.42	.42	.42	.42	.42
Schöne Aussicht	.43	.43	.43	.43	.43	.43	.43	.43
Schwalbenstraße	.43	.43	.43	.43	.43	.43	.43	.43
Dörtalsweg	.44	.44	.44	.44	.44	.44	.44	.44
Fontaneweg	.45	.45	.45	.45	.45	.45	.45	.45
Sudheimer Straße	.46	.46	.46	.46	.46	.46	.46	.46
Apostelkirche	.46	.46	.46	.46	.46	.46	.46	.46
Lucas-Cranach-Straße	.47	.47	.47	.47	.47	.47	.47	.47
Fliederstraße	.48	.48	.48	.48	.48	.48	.48	.48
Dahlienstraße	.49	.49	.49	.49	.49	.49	.49	.49
Akazienstraße	.50	.50	.50	.50	.50	.50	.50	.50
Güterbahnhofstraße	.50	.50	.50	.50	.50	.50	.50	.50
Bahnhofstraße	.51	.51	.51	.51	.51	.51	.51	.51
Sophienstraße	.52	.52	.52	.52	.52	.52	.52	.52
Leineturm	.53	.53	.53	.53	.53	.53	.53	.53
Höckelheim Nord	.54	.54	.54	.54	.54	.54	.54	.54
Höckelheim Mitte	.54	.54	.54	.54	.54	.54	.54	.54
Höckelheim Bergstraße	.55	.55	.55	.55	.55	.55	.55	.55
Höckelheim Radolphshäuser Str.	.56	.56	.56	.56	.56	.56	.56	.56
Hillerse Im Knick	.57	.57	.57	.57	.57	.57	.57	.57
Hillerse Höckelheimer Straße	.57	.57	.57	.57	.57	.57	.57	.57
Hillerse Berwartshäuser Straße	.58	.58	.58	.58	.58	.58	.58	.58

Am 24. und 31.12. endet der Verkehr der Linie 13
um 17.11 Uhr an der Apostelkirche



Hillerse – Höckelheim – Bahnhofstraße – Krankenhaus – Markt – Neustädter Ring/ Langenholtensen

	Montag – Freitag		Samstag							
	19.59	20.59	13.59	14.59	15.59	16.59	17.59	18.59	19.59	20.59
 Hillerse Berwartshäuser Str.										
Hillerse Höckelheimer Straße	20.00	21.00	14.00	15.00	16.00	17.00	18.00	19.00	20.00	21.00
Hillerse Im Knick	.00	.00	.00	.00	.00	.00	.00	.00	.00	.00
Höckelheim Radolphshäuser Str.	.01	.01	.01	.01	.01	.01	.01	.01	.01	.01
Höckelheim Bergstraße	.02	.02	.02	.02	.02	.02	.02	.02	.02	.02
Höckelheim Mitte	.03	.03	.03	.03	.03	.03	.03	.03	.03	.03
Höckelheim Nord	.03	.03	.03	.03	.03	.03	.03	.03	.03	.03
Leineturm	.04	.04	.04	.04	.04	.04	.04	.04	.04	.04
Sophienstraße	.05	.05	.05	.05	.05	.05	.05	.05	.05	.05
Bahnhofstraße	.06	.06	.06	.06	.06	.06	.06	.06	.06	.06
Güterbahnhofstraße	.07		.07	.07	.07	.07	.07	.07	.07	
Bahnhof	19.06									
Akazienstraße	.07		.07	.07	.07	.07	.07	.07	.07	
Dahlienstraße	.08		.08	.08	.08	.08	.08	.08	.08	
Fliederstraße	.09		.09	.09	.09	.09	.09	.09	.09	
Lucas-Cranach-Straße	.10		.10	.10	.10	.10	.10	.10	.10	
Apostelkirche	.11		.11	.11	.11	.11	.11	.11	.11	
Sudheimer Straße	.11		.11	.11	.11	.11	.11	.11	.11	
Fontaneweg	.12		.12	.12	.12	.12	.12	.12	.12	
Dörtalsweg	.13		.13	.13	.13	.13	.13	.13	.13	
Schwalbenstraße	.14		.14	.14	.14	.14	.14	.14	.14	
Schöne Aussicht	.14		.14	.14	.14	.14	.14	.14	.14	
Krankenhaus	.15		.15	.15	.15	.15	.15	.15	.15	
Corvinianum	.16		.16	.16	.16	.16	.16	.16	.16	
Markt-Ost	.18	.18	.18	.18	.18	.18	.18	.18	.18	.18
Mühlenanger	.19		.19	.19	.19	.19	.19	.19	.19	
Rhumestraße	.19		.19	.19	.19	.19	.19	.19	.19	
Galgenbergsweg / Rathaus		.20		.20		.20		.20		.20
Georgenkamp		.20		.20		.20		.20		.20
Langenholtensen Süd		.21		.21		.21		.21		.21
Langenholtensen An der Düne		.22		.22		.22		.22		.22
Langenh. Unter der Linde		.23		.23		.23		.23		.23
Langenh. Kirche		.24		.24		.24		.24		.24
Am Galgenberg/Rathaus	.21			.21		.21		.21		
Suadicanistraße	.22			.22		.22		.22		
Neustädter Ring	.24			.24		.24		.24		

Am 24. und 31.12. endet der Verkehr der Linie 13
um 17.11 an der Apostelkirche



Hillerse – Höckelheim – Bahnhofstraße – Krankenhaus – Markt – Neustädter Ring/ Langenholtensen

		Sonntag							
		12.59	13.59	14.59	15.59	16.59	17.59	18.59	19.59
Hillerse	Berwartshäuser Str.								
Hillerse	Höckelheimer Straße	13.00	14.00	15.00	16.00	17.00	18.00	19.00	20.00
Hillerse	Im Knick	.00	.00	.00	.00	.00	.00	.00	.00
Höckelheim	Radolphshäuser Str.	.01	.01	.01	.01	.01	.01	.01	.01
Höckelheim	Bergstraße	.02	.02	.02	.02	.02	.02	.02	.02
Höckelheim	Mitte	.03	.03	.03	.03	.03	.03	.03	.03
Höckelheim	Nord	.03	.03	.03	.03	.03	.03	.03	.03
	Leineturm	.04	.04	.04	.04	.04	.04	.04	.04
	Sophienstraße	.05	.05	.05	.05	.05	.05	.05	.05
	Bahnhofstraße	.06	.06	.06	.06	.06	.06	.06	.06
	Güterbahnhofstraße	.07	.07	.07	.07	.07	.07	.07	.07
	Bahnhof								
	Akazienstraße	.07	.07	.07	.07	.07	.07	.07	.07
	Dahlienstraße	.08	.08	.08	.08	.08	.08	.08	.08
	Fliederstraße	.09	.09	.09	.09	.09	.09	.09	.09
Lucas-Cranach-	Straße	.10	.10	.10	.10	.10	.10	.10	.10
	Apostelkirche	12.11	.11	.11	.11	.11	.11	.11	.11
	Sudheimer Straße	.11	.11	.11	.11	.11	.11	.11	.11
	Fontaneweg	.12	.12	.12	.12	.12	.12	.12	.12
	Dörtalsweg	.13	.13	.13	.13	.13	.13	.13	.13
	Schwalbenstraße	.14	.14	.14	.14	.14	.14	.14	.14
	Schöne Aussicht	.14	.14	.14	.14	.14	.14	.14	.14
	Krankenhaus	.15	.15	.15	.15	.15	.15	.15	.15
	Corvinianum	.16	.16	.16	.16	.16	.16	.16	.16
	Markt-Ost	.18	.18	.18	.18	.18	.18	.18	.18
	Mühlenanger	.19	.19	.19	.19	.19	.19	.19	.19
	Rhumestraße	.19	.19	.19	.19	.19	.19	.19	.19
	Galgenbergsweg / Rathaus	.20		.20		.20		.20	
	Georgenkamp	.20		.20		.20		.20	
	Langenholtensen Süd	.21		.21		.21		.21	
	Langenholtensen An der Düne	.22		.22		.22		.22	
	Langenh. Unter der Linde	.23		.23		.23		.23	
	Langenh. Kirche	.24		.24		.24		.24	
	Am Galgenberg/Rathaus	.21		.21		.21		.21	
	Suadicanistraße	.22		.22		.22		.22	
	Neustädter Ring	.24		.24		.24		.24	

Am 24. und 31.12. endet der Verkehr der Linie 13
um 17.11 an der Apostelkirche

Bühle – Sudheim – Südstadt – Stadthalle – Markt – Rathaus – VerdisträÙe

	Montag – Freitag						Samstag				Sonn- und Feiertag								
	19.03	21.03		14/15.03		17.03		19.03		21.03		13.03		15.03		17.03		19.03	
Bühle																			
Sudheim Oberes Tor		20.03			16.03		18.03		20.03			14.03		16.03		18.03		20.03	
Sudheim Worthweg		.04			.04		.04		.04			.04		.04		.04		.04	
Sudheim Am Roten Stiege	.05	.05	.05	.05	.05	.05	.05	.05	.05	.05	.05	.05	.05	.05	.05	.05	.05	.05	.05
Sudheim Holbornstraße	.06	.06	.06	.06	.06	.06	.06	.06	.06	.06	.06	.06	.06	.06	.06	.06	.06	.06	.06
Sudheim Unteres Tor	.07	.07	.07	.07	.07	.07	.07	.07	.07	.07	.07	.07	.07	.07	.07	.07	.07	.07	.07
Landwehrschänke	.08	.08	.08	.08	.08	.08	.08	.08	.08	.08	.08	.08	.08	.08	.08	.08	.08	.08	.08
Uhlenkamp	.09	.09	.09	.09	.09	.09	.09	.09	.09	.09	.09	.09	.09	.09	.09	.09	.09	.09	.09
Südstadt, Kreisgaragen	.10	.10	.10	.10	.10	.10	.10	.10	.10	.10	.10	.10	.10	.10	.10	.10	.10	.10	.10
Spitzwegstraße	.11	.11	.11	.11	.11	.11	.11	.11	.11	.11	.11	.11	.11	.11	.11	.11	.11	.11	.11
Matthias-Grünewald-StraÙe	.12	.12	.12	.12	.12	.12	.12	.12	.12	.12	.12	.12	.12	.12	.12	.12	.12	.12	.12
Apostelkirche	.12	.12	.12	.12	.12	.12	.12	.12	.12	.12	.12	.12	.12	.12	.12	.12	.12	.12	.12
Stegerwaldstraße	.13	.13	.13	.13	.13	.13	.13	.13	.13	.13	.13	.13	.13	.13	.13	.13	.13	.13	.13
Graf-Otto-StraÙe	.14	.14	.14	.14	.14	.14	.14	.14	.14	.14	.14	.14	.14	.14	.14	.14	.14	.14	.14
Polizei/ZOB	.15	.15	.15	.15	.15	.15	.15	.15	.15	.15	.15	.15	.15	.15	.15	.15	.15	.15	.15
Stadthalle	.16	.16		.16	.16	.16	.16	.16	.16	.16	.16	.16	.16	.16	.16	.16	.16	.16	.16
Markt-West	.18	.18		.18	.18	.18	.18	.18	.18	.18	.18	.18	.18	.18	.18	.18	.18	.18	.18
Mühlenanger	.19	.19		.19	.19	.19	.19	.19	.19	.19	.19	.19	.19	.19	.19	.19	.19	.19	.19
RhumestraÙe	.20	.20		.20	.20	.20	.20	.20	.20	.20	.20	.20	.20	.20	.20	.20	.20	.20	.20
Rathaus	.21	.21		.21	.21	.21	.21	.21	.21	.21	.21	.21	.21	.21	.21	.21	.21	.21	.21
Bergmühlenweg	.22	.22		.22	.22	.22	.22	.22	.22	.22	.22	.22	.22	.22	.22	.22	.22	.22	.22
Ottilienweg	.23	.23		.23	.23	.23	.23	.23	.23	.23	.23	.23	.23	.23	.23	.23	.23	.23	.23
Corvinuskirche	.24	.24		.24	.24	.24	.24	.24	.24	.24	.24	.24	.24	.24	.24	.24	.24	.24	.24
Richard-Wagner-StraÙe	.25	.25		.25	.25	.25	.25	.25	.25	.25	.25	.25	.25	.25	.25	.25	.25	.25	.25
von-Weber-StraÙe	.26	.26		.26	.26	.26	.26	.26	.26	.26	.26	.26	.26	.26	.26	.26	.26	.26	.26
Telemannstraße	.27	.27		.27	.27	.27	.27	.27	.27	.27	.27	.27	.27	.27	.27	.27	.27	.27	.27
VerdisträÙe	.29	.29		.29	.29	.29	.29	.29	.29	.29	.29	.29	.29	.29	.29	.29	.29	.29	.29

Am 24. und 31.12. endet der Verkehr der Linie 34 um 16.46 Uhr in der Südstadt/Kreisgaragen

Verdstraße – Rathaus – Markt – Stadthalle – Südstadt – Sudheim – Bühle

Station	Montag - Freitag		Samstag							Sonn- und Feiertag							
	19.29	20.29	14.29	15.29	16.29	17.29	18.29	19.29	20.29	12.29	13.29	14.29	15.29	16.29	17.29	18.29	19.29
Verdstraße																	
Waldschänkenweg	.30	.30	.30	.30	.30	.30	.30	.30	.30	.30	.30	.30	.30	.30	.30	.30	.30
Tschaikowskistraße	.31	.31	.31	.31	.31	.31	.31	.31	.31	.31	.31	.31	.31	.31	.31	.31	.31
Fuchsbäumer Weg	.33	.33	.33	.33	.33	.33	.33	.33	.33	.33	.33	.33	.33	.33	.33	.33	.33
Mendelssohnstraße	.34	.34	.34	.34	.34	.34	.34	.34	.34	.34	.34	.34	.34	.34	.34	.34	.34
Schumannstraße	.35	.35	.35	.35	.35	.35	.35	.35	.35	.35	.35	.35	.35	.35	.35	.35	.35
Heinrich-Schütz-Straße	.36	.36	.36	.36	.36	.36	.36	.36	.36	.36	.36	.36	.36	.36	.36	.36	.36
Scharnhorststraße/Rathaus	.37	.37	.37	.37	.37	.37	.37	.37	.37	.37	.37	.37	.37	.37	.37	.37	.37
Rhumestraße	.38	.38	.38	.38	.38	.38	.38	.38	.38	.38	.38	.38	.38	.38	.38	.38	.38
Mühlenanger	.39	.39	.39	.39	.39	.39	.39	.39	.39	.39	.39	.39	.39	.39	.39	.39	.39
Markt-West	.40	.40	.40	.40	.40	.40	.40	.40	.40	.40	.40	.40	.40	.40	.40	.40	.40
Stadthalle	.42	.42	.42	.42	.42	.42	.42	.42	.42	.42	.42	.42	.42	.42	.42	.42	.42
Polizei/ZOB	.43	.43	.43	.43	.43	.43	.43	.43	.43	.43	.43	.43	.43	.43	.43	.43	.43
Graf-Otto-Straße	.43	.43	.43	.43	.43	.43	.43	.43	.43	.43	.43	.43	.43	.43	.43	.43	.43
Stegerwaldstraße	.44	.44	.44	.44	.44	.44	.44	.44	.44	.44	.44	.44	.44	.44	.44	.44	.44
Apostelkirche	.45	.45	.45	.45	.45	.45	.45	.45	.45	.45	.45	.45	.45	.45	.45	.45	.45
Matthias-Grünewald-Straße	.45	.45	.45	.45	.45	.45	.45	.45	.45	.45	.45	.45	.45	.45	.45	.45	.45
Spitzwegstraße	.46	.46	.46	.46	.46	.46	.46	.46	.46	.46	.46	.46	.46	.46	.46	.46	.46
Südstadt/Kreisgaragen	.46	.46	.46	.46	.46	.46	.46	.46	.46	.46	.46	.46	.46	.46	.46	.46	.46
Uhlenkamp	.47	.47	.47	.47	.47	.47	.47	.47	.47	.47	.47	.47	.47	.47	.47	.47	.47
Landwehrschanke	.48	.48	.48	.48	.48	.48	.48	.48	.48	.48	.48	.48	.48	.48	.48	.48	.48
Sudheim Unteres Tor	.49	.49	.49	.49	.49	.49	.49	.49	.49	.49	.49	.49	.49	.49	.49	.49	.49
Sudheim Holbornstraße	.50	.50	.50	.50	.50	.50	.50	.50	.50	.50	.50	.50	.50	.50	.50	.50	.50
Sudheim Am Roten Stiege	.51	.51	.51	.51	.51	.51	.51	.51	.51	.51	.51	.51	.51	.51	.51	.51	.51
Sudheim Worthweg	.52			.52		.52		.52			.52		.52		.52		.52
Sudheim Oberes Tor	.53			.53		.53		.53			.53		.53		.53		.53
Bühle	.53		.53		.53		.53		.53	.53		.53		.53		.53	

Alle Angaben ohne Gewähr

Am 24. und 31.12. endet der Verkehr der Linie 34 um 16.46 Uhr in der Südstadt/Kreisgaragen

VSN – einfach unterwegs

Der Verkehrsverbund Süd-Niedersachsen macht Bahn- und Busfahren einfacher. In den Landkreisen Göttingen, Northeim, Osterode am Harz und Holzminden bieten wir Ihnen ein einheitliches Preissystem mit 10 Preisstufen und einigen City-Tarifen. Ihr Vorteil: Sie können mit einem einzigen Fahrschein von A nach B fahren – egal ob Sie Bus oder Bahn benutzen und wie oft Sie umsteigen.

Fahrkarten für Einsteiger

Neben der **Einzelkarte** empfehlen wir vor allem die **4er Karte** (über 20% Ersparnis!). Außerdem gibt es die **Tageskarte** für eine Person und die Kleingruppenkarte **FamiliePlus** für bis zu fünf Personen.

Die übertragbaren Zeitkarten – das Angebot für unsere Dauerkunden

Die **7-Tage-Karte** bietet Ihnen sieben Tage Fahrvergnügen ab Gültigkeitsdatum. Mit der **Monatskarte** können Sie einen Monat lang, so oft Sie mögen, auf der angegebenen Strecke fahren. Wenn Sie die Monatskarte abonnieren, sparen Sie noch mehr: Sie sind 12 Monate mobil und müssen nur 10 Monate bezahlen! Das Beste an den Karten: Sie sind übertragbar – leihen Sie Ihr Ticket doch an ein Familienmitglied aus. Außerdem: Ab 19 Uhr und an Sonn- und Feiertagen können Sie einen Erwachsenen und bis zu drei Kinder ohne Aufpreis mitnehmen.

Wir wünschen Ihnen gute Fahrt ...

VSN Verkehrsverbund Süd-Niedersachsen

VSN-Info-Telefon 05 51-99 80 99

www.vsninfo.de

Schnell – aktuell – rund um die Uhr

